

项目编号: HCGJ23-005R

合同编号:

海南省自然灾害风险数字孪生基础项目 服务合同



项目名称: 海南省自然灾害风险数字孪生基础项目

项目地点: 海南省

甲方: 海南省应急管理厅

乙方: 浙江华东测绘与工程安全技术有限公司

签订日期: 2023年6月



合同协议书

甲方：海南省应急管理厅

乙方：浙江华东测绘与工程安全技术有限公司

海南省自然灾害风险数字孪生基础项目【项目编号：HCGJ23-005R】，经甲方海南省应急管理厅公开招标，乙方浙江华东测绘与工程安全技术有限公司为中标人，现依照《中华人民共和国民法典》及其他法律法规，遵循平等、自愿、公平和诚实信用的原则，经双方友好协商，特订立本合同，达成如下条款：

一、下列文件应作为本合同的组成部分：

- 1.合同通用条款和专用条款；
- 2.采购文件、乙方的投标文件和评标时的澄清函（如有）；
- 3.中标通知书；
- 4.甲乙双方商定的其他必要文件。

上述合同文件内容互为补充，如有不明确，由甲方负责解释。

二、合同期限

- 1.项目实施期限：合同签订之日起至 2023 年 12 月 10 日。

三、甲乙双方的责任和义务及违约条款遵照本合同条款的规定。

四、本合同总价（含税）为人民币贰佰柒拾柒万叁仟叁佰伍拾玖元整（小写 ¥2773359.00 元）。报价包含人工费、材料费、交通费、专家评审费用、税费等与本项目所有相关工作所发生的一切费用。

五、提交成果

- 1、成果依照计划要求提交，具体要求执行合同专用条款的规定。
- 2、所有成果文件均由乙方免费提供。
- 3、所有成果文件应采用简体中文。
- 4、各阶段所有成果及最终成果的电子光盘应为不加密、可编辑并不限制使用时间。

六、项目验收




- 1.对生产的三维模型在入库前执行两级检查一级验收质量检查制度。两级检查为自检、互检质量检查，一级验收为质量检验小组根据质量验收标准，对电子地图数据产品

进行质量评定和验收。数据质检包括数据本身质量、精度、制图呈现等方面的检查，形成一整套质量检查体系，保障三维模型数据生产质量。

2.在项目验收前，项目生产的数据成果要满足项目初验和竣工验收的质量要求，初验之前需取得第三方数据质检报告。

七、本合同协议书未尽事宜由双方协商解决。

八、本合同协议书经双方代表签字并加盖公章后即产生法律效力，合同费用结清后终止。双方要恪守信誉，严格履行。本合同协议书一式捌份，中文书写。甲、乙双方各执叁份、采购招标代理机构贰份、由采购招标代理机构报政府采购主管部门备案。

甲方：	海南省应急管理厅(盖章)	乙方：	浙江华东测绘与工程安全技术有限公司(盖章)
法定代表人或其委托的代理人：		法定代表人或其委托的代理人：	 
签字日期：	2023.6.19	签字日期：	2023.6.19
单位地址：	海南省海口市龙华区友谊路29号	单位地址：	浙江省杭州市潮王路22号
联系电话：	0898-65382823	联系电话：	13267001595
传真：		传真：	0571-56738900
邮政编码：	570206	邮政编码：	310014
账户名称：		账户名称：	浙江华东测绘与工程安全技术有限公司
单位税号：		公司税号：	91330000780480446R
开户银行名称：		开户银行名称：	工行杭州潮王路支行
账号：		账号：	1202003219900009537


3/28